

## КАДАСТРОВЫЙ ПАСПОРТ ЗЕМЕЛЬНОГО УЧАСТКА (выписка из государственного кадастра недвижимости)

В.1

26 февраля 2009 г. № 5901/301/09-06813

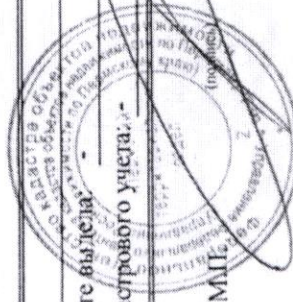
1	Кадастровый номер	59:01:4311058:13	2	Лист №	1	3	Всего листов	3
Общие сведения								
4	Предыдущие номера:	1058-13	Дата внесения номера в государственный кадастр недвижимости:					
5	-		6	25.05.2001				
7	Местоположение:	г. Пермь, р-н Мотовилихинский, ул. 1905 года, 35						
8	Категория земель:							
8.1	Земли сельскохозяйственного назначения	Земли населенных пунктов	Земли промышленности, энергетики, транспорта, связи, радиовещания, телевидения, информатики, земли для обеспечения космической деятельности, земли обороны, безопасности и земли иного специального назначения	Земли особо охраняемых территорий и объектов	Земли лесного фонда	Земли водного фонда	Земли запаса	Категория не установлена
8.2	-	весь	-	-	-	-	-	-
9	Разрешенное использование:	Под бюро пропусков						
10	Фактическое использование /характеристика деятельности/:	-						
11	Площадь:	12	Кадастровая стоимость (руб.):	6729014.9064	13	Удельный показатель кадастровой стоимости (руб./м <sup>2</sup> ):	3997.6800	14
15	Сведения о правах:	Вид права		Правообладатель		Особые отметки		
	Индивидуальная собственность	Открытое акционерное общество специального машиностроения и металлургии "Мотовилихинские заводы"		Сведения для ФГУ "ЗКП" по Пермскому краю от 29.07.2008 № 07_2008				
16	Особые отметки:	В связи с отсутствием обременений и частей участка разделы В.3, В.4 на данный участок не могут быть предоставлены. Кадастровый номер 59:01:4311058:13 равнозначен кадастровому номеру 59:01:43 1 1058:0013.						
17	-							
18	Дополнительные сведения для регистрации прав на образованные земельные участки	18.1	Номера образованных участков: -					
		18.2	Номер участка, преобразованного в результате выдела: -					
		18.3	Номера участков, подлежащих снятию с кадастрового учета: -					

Заместитель начальника Пермского территориального отдела

(наименование должности)

Лонский В.О.

(инициалы, фамилия)

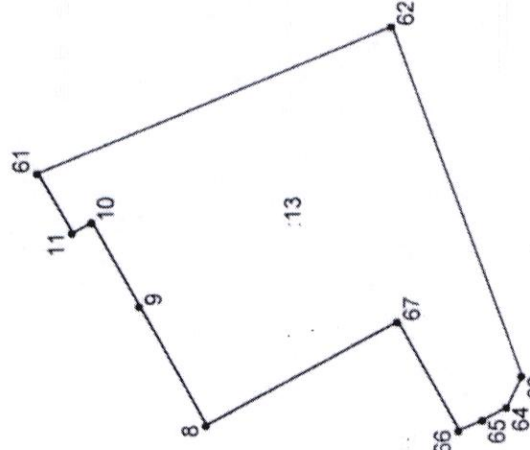





**КАДАСТРОВЫЙ ПАСПОРТ ЗЕМЕЛЬНОГО УЧАСТКА (выписка из государственного кадастра недвижимости)**

**В.2**

26 февраля 2009 г. № 5901/301/09-06813

1	Кадастровый номер <u>59:01:4311058:13</u>	2	Лист № <u>2</u>	3	Всего листов <u>3</u>
4	План (чертеж, схема) земельного участка				
5	Масштаб <u>1:1000</u>	<p>Условные знаки: _____</p> <p>СМ. В.2, лист 3</p> 			

Заместитель начальника Пермского территориального отдела

(наименование должности)

М.П. \_\_\_\_\_ (подпись)

Лонский В.О.


(инициалы, фамилия)

КАДАСТРОВЫЙ ПАСПОРТ ЗЕМЕЛЬНОГО УЧАСТКА (выписка из государственного кадастра недвижимости)

В.2

26 февраля 2009 г. № 5901/301/09-06813

1	Кадастровый номер 59:01:4311058:13	2	Лист № 3	3	Всего листов 3																
5	<p>Условные знаки:</p> <p>Условные знаки для участков размеры, которых могут быть переданы в масштабе</p> <table border="1" style="width: 100%; border-collapse: collapse;"> <tr> <td style="width: 20%; text-align: center;">—</td> <td style="width: 80%;">участок границы, имеющиеся сведения о котором достаточны для определения его прохождения на местности</td> </tr> <tr> <td style="text-align: center;">- - - - -</td> <td>участок границы, имеющиеся сведения о котором не достаточны для определения его прохождения на местности</td> </tr> <tr> <td style="text-align: center;">○</td> <td>точка границы, имеющиеся сведения о которой не позволяют однозначно определить ее положение на местности</td> </tr> <tr> <td style="text-align: center;">●</td> <td>точка границы, имеющиеся сведения о которой позволяют однозначно определить ее положение на местности</td> </tr> <tr> <td style="text-align: center;">26</td> <td>номер точки границы</td> </tr> <tr> <td style="text-align: center;">— 3</td> <td>номер точки границы, расположенной за пределами внутренней рамки</td> </tr> <tr> <td style="text-align: center;">: 8</td> <td>номер учтенного земельного участка</td> </tr> <tr> <td style="text-align: center;">: 8 / 2</td> <td>номер учтенной части земельного участка</td> </tr> </table>					—	участок границы, имеющиеся сведения о котором достаточны для определения его прохождения на местности	- - - - -	участок границы, имеющиеся сведения о котором не достаточны для определения его прохождения на местности	○	точка границы, имеющиеся сведения о которой не позволяют однозначно определить ее положение на местности	●	точка границы, имеющиеся сведения о которой позволяют однозначно определить ее положение на местности	26	номер точки границы	— 3	номер точки границы, расположенной за пределами внутренней рамки	: 8	номер учтенного земельного участка	: 8 / 2	номер учтенной части земельного участка
—	участок границы, имеющиеся сведения о котором достаточны для определения его прохождения на местности																				
- - - - -	участок границы, имеющиеся сведения о котором не достаточны для определения его прохождения на местности																				
○	точка границы, имеющиеся сведения о которой не позволяют однозначно определить ее положение на местности																				
●	точка границы, имеющиеся сведения о которой позволяют однозначно определить ее положение на местности																				
26	номер точки границы																				
— 3	номер точки границы, расположенной за пределами внутренней рамки																				
: 8	номер учтенного земельного участка																				
: 8 / 2	номер учтенной части земельного участка																				
<p>Условные знаки для участков размеры, которых не могут быть переданы в масштабе</p> <table border="1" style="width: 100%; border-collapse: collapse;"> <tr> <td style="width: 20%; text-align: center;">■</td> <td style="width: 80%;">землепользование, имеющиеся сведения, о границах которого достаточны для определения их прохождения на местности</td> </tr> <tr> <td style="text-align: center;">□</td> <td>землепользование, имеющиеся сведения, о границах которого не достаточны для определения их прохождения на местности</td> </tr> <tr> <td style="text-align: center;">■ — ■ — ■ — ■ — ■</td> <td>единое землепользование с преобладанием обремененных участков, имеющиеся сведения, о границах которых достаточны для определения их прохождения на местности</td> </tr> <tr> <td style="text-align: center;">□ — □ — □ — □ — □</td> <td>единое землепользование с преобладанием обремененных участков, имеющиеся сведения, о границах которых не достаточны для определения их прохождения на местности</td> </tr> <tr> <td style="text-align: center;">=====</td> <td>единое землепользование с преобладанием условных участков, имеющиеся сведения, о границах которых достаточны для определения их прохождения на местности</td> </tr> <tr> <td style="text-align: center;">-----</td> <td>единое землепользование с преобладанием условных участков, имеющиеся сведения, о границах которых не достаточны для определения их прохождения на местности</td> </tr> </table>						■	землепользование, имеющиеся сведения, о границах которого достаточны для определения их прохождения на местности	□	землепользование, имеющиеся сведения, о границах которого не достаточны для определения их прохождения на местности	■ — ■ — ■ — ■ — ■	единое землепользование с преобладанием обремененных участков, имеющиеся сведения, о границах которых достаточны для определения их прохождения на местности	□ — □ — □ — □ — □	единое землепользование с преобладанием обремененных участков, имеющиеся сведения, о границах которых не достаточны для определения их прохождения на местности	=====	единое землепользование с преобладанием условных участков, имеющиеся сведения, о границах которых достаточны для определения их прохождения на местности	-----	единое землепользование с преобладанием условных участков, имеющиеся сведения, о границах которых не достаточны для определения их прохождения на местности				
■	землепользование, имеющиеся сведения, о границах которого достаточны для определения их прохождения на местности																				
□	землепользование, имеющиеся сведения, о границах которого не достаточны для определения их прохождения на местности																				
■ — ■ — ■ — ■ — ■	единое землепользование с преобладанием обремененных участков, имеющиеся сведения, о границах которых достаточны для определения их прохождения на местности																				
□ — □ — □ — □ — □	единое землепользование с преобладанием обремененных участков, имеющиеся сведения, о границах которых не достаточны для определения их прохождения на местности																				
=====	единое землепользование с преобладанием условных участков, имеющиеся сведения, о границах которых достаточны для определения их прохождения на местности																				
-----	единое землепользование с преобладанием условных участков, имеющиеся сведения, о границах которых не достаточны для определения их прохождения на местности																				



Заместитель начальника Пермского территориального отдела  
(наименование должности)

М.П. \_\_\_\_\_  
Лонский В.О.  
(инициалы, фамилия)